





Veenmeermin
blijf je?





Route: www.detulpenroute.nl
en **IZI.TRAVEL** app | 15 km 
Je kunt overal op de route starten

Volg het spoor van de Veenmeermin langs bloeiende poldersagen over tulpen, boeren en tuinders

Volg de bordjes

 Fotopaneel  Horeca

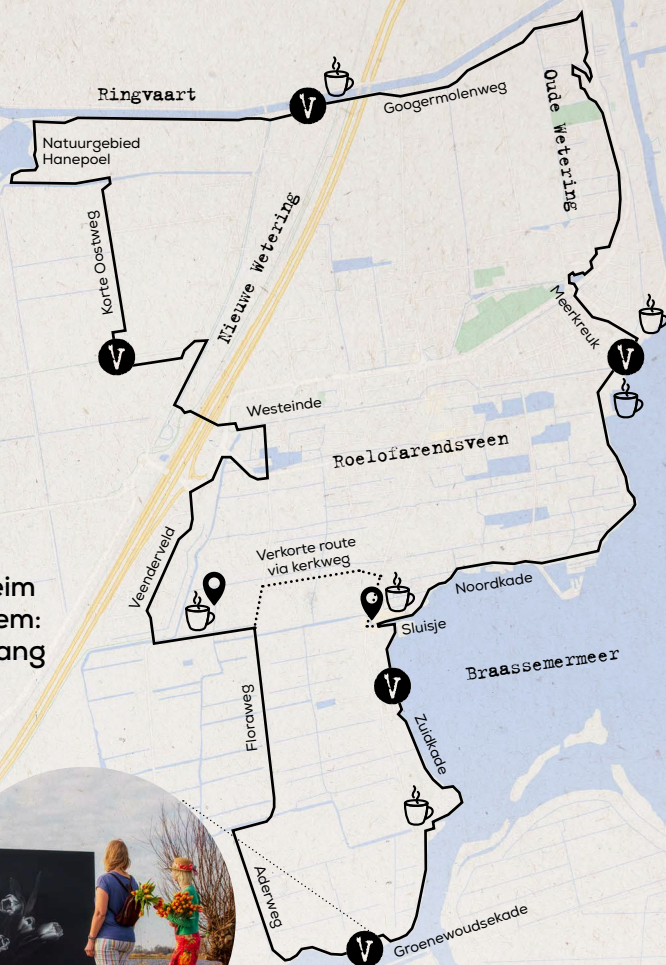
 Opstapplaats
Vaarroute

IZI.TRAVEL |  Tulpenroute en app
de Veenmeermin

15 kilometer lang wandelplezier

naar een idee van Erma Rotteveel
organisatie Stichting Tulpenroute

Ze is het best bewaarde geheim in gemeente Kaag en Brassem: de Veenmeermin. Al eeuwenlang duikt dit wijze waterwezen op in de poldersloten en het Braassemermeer. Ze geeft raad, biedt troost in moeilijke tijden en is erg geliefd bij de bevolking. Menigeen offert haar stiekem tulpen, in de vurige hoop dat ze ons goed gezind blijft en nooit meer weggaat.



Tijdens deze 15 km lange wandeling maak je via vijf fotopanelen kennis met gevonden bestaansbewijzen van de Veenmeermin en met de historische verhalen daarachter. Blijf al wandelend ook goed om je heen kijken. Wie weet, geeft de Veenmeermin jou het antwoord op de meest gestelde vraag: Veenmeermin blijf je alsjeblieft?

Donateur worden? Jaaaaa!

De Tulpenroutes (wandel, fiets en vaar) worden ontwikkeld en beheerd door de vrijwilligers van Stichting Tulpenroute. Je kunt ze ondersteunen door voor slechts € 10,00 per jaar donateur te worden. Jouw bijdrage wordt besteed aan de aanschaf van onder andere onderhouds- en promotiematerialen. Aanmelden kan via: www.detulpenroute.nl



De wandelroute 'Veenmeermin blijf je?' is gerealiseerd door Stichting Tulpenroute met ondersteuning van provincie Zuid-Holland en Team Sportservice.

Fietsen of varen? www.detulpenroute.nl